


FÖRSLAG TILL ÄNDRING AV STADSPLANEN FÖR KV. FASANEN OCH HÄGERN I KÖPING











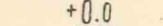
UPPRÄTTAT I MAJ 1965 AV

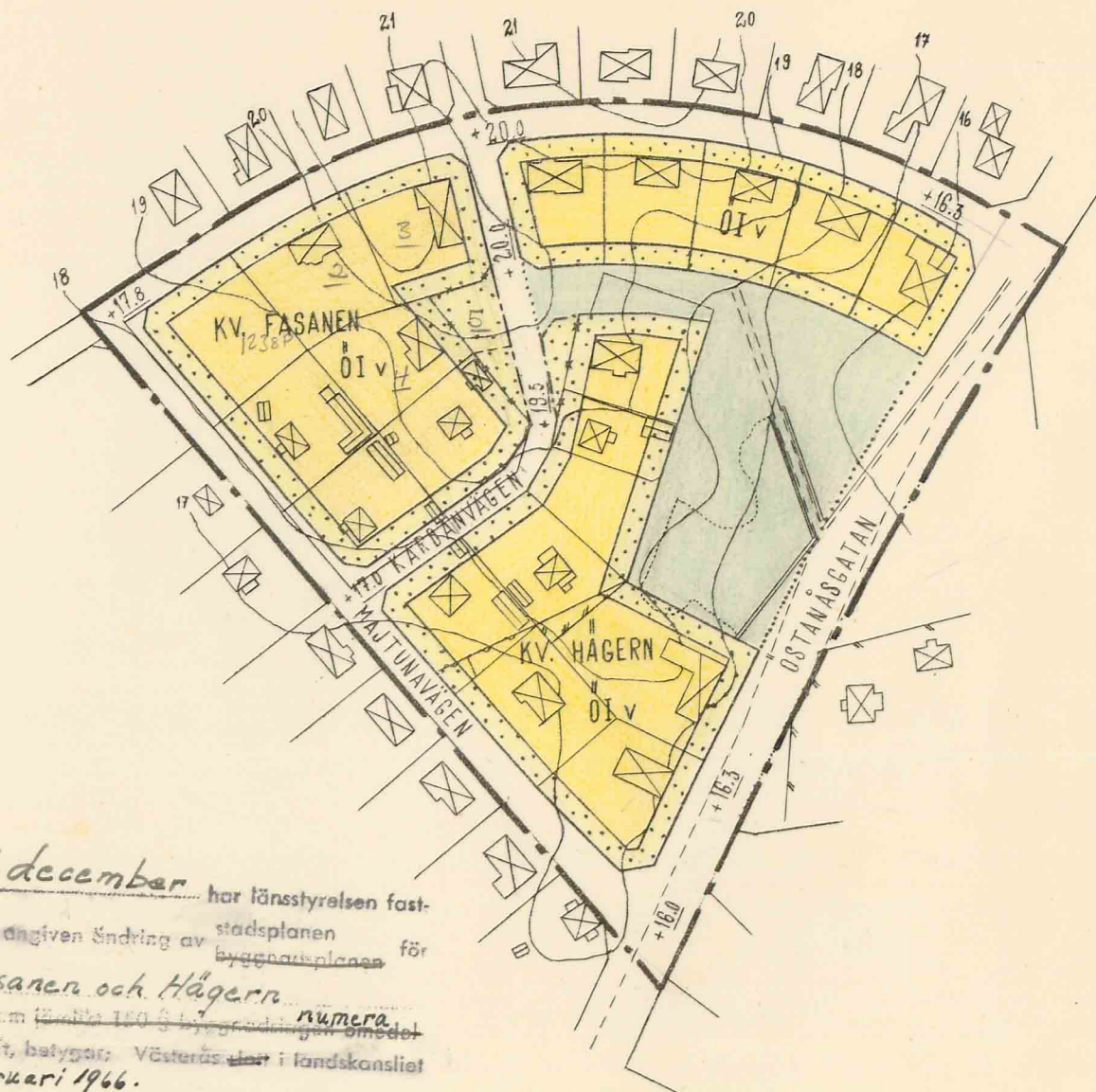
N. Hansson

STADSARKITEKT S.A.R.



BETECKNINGAR

-  STADSPLANEGRÄNS
-  GÄLLANDE STADSPLANELINJE
-  -||- -||- AVSEDD ATT UTGÅ
-  OMRÅDESGRÄNS
-  GRÄNSLINJER EJ AVSEDDA ATT FASTSTÄLLAS
-  ALLMÅN PLATS, GATA
-  -"- -"- , PARK
-  Ö OMRÅDE FÖR BOSTADSÄNDAMÅL
-  MARK SOM ICKE FÅR BEBYGGAS
-  I, v VÅNINGANTAL, JÄMTE VIND
-  +0.0 GÄLLANDE GATUHÖJD

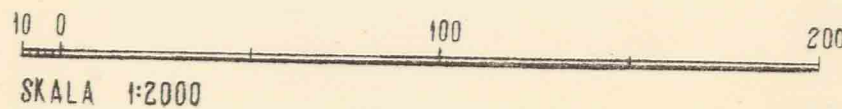


År 1965 den 16 december har länsstyrelsen fastslått på denna karta angiven ändring av stadsplanen för kvarteren Fasanen och Hägern och har beslutat därmed i enlighet med § 100 § 1 i byggnadsplanlagen för numera och har beslutat därmed i enlighet med § 100 § 1 i byggnadsplanlagen för numera och har beslutat därmed i enlighet med § 100 § 1 i byggnadsplanlagen för numera som vanligt laga kraft, betygat. Västerås den 4 februari 1966.

På tjänstens vägnar
Annika Eriksson

ANTAGET AV BYGGNADSNÄMNDEN I
KÖPING DEN 1 SEPTEMBER 1965 § 366

Treriksforn



SKALA 1:2000

GRUNDKARTAN UPPRÄTTAD AV

Åke Gunnarsson
STADSIINGENJÖR